



F.

VEDOUCÍ PROJEKTANT	ING. KOTLÁN		 PROfi Jihlava spol. s r.o. Pod Příkopem 6, 586 01 Jihlava
ZODP. PROJEKTANT	ING. KOTLÁN		
VYPRACOVAL			
KONTROLOVAL	ING. SEDLÁK		
INVESTOR: MĚSTO NÁMĚŠŤ NAD OSLAVOU			
AKCE: Nábřežní cyklostezka – část 6, úsek I., Náměšť nad Oslavou			STUPEŇ: DUSP
			ZAK.Č.: 2024-000025
			PARÉ Č.
			OBSAH: ZÁBOROVÝ ELABORÁT

01. Seznam dotčených parcel - tabulka záboru stavby

Stavba bude realizována na území kraje Vysočina, okrese Jihlava, v intravilánu města Náměšť nad Oslavou.

Katastrální území: Náměšť nad Oslavou [701564]

Stavbou budou dotčeny následující pozemky při realizaci:

1149/4, 270/3, 270/4, 270/2, 269/1, 269/2, 264, 263/1, 1124/3, 1149/3, 291/33.

Údaje o stavebníkovi:

Město Náměšť nad Oslavou
Masarykovo náměstí 104
675 71 Náměšť nad Oslavou
IČ: 00289965

Tabulková část:

- ✓ seznam dle dotčených katastrálních území
- ✓ seznam dotčených parcel včetně vlastníků
- ✓ celková plocha dotčené parcely
- ✓ celkový trvalý zábor pro stavbu
- ✓ plocha dočasného záboru parcely
 - do jednoho roku - plocha
 - nad jeden rok - plocha
- ✓ poznámka

Tabulka obsahuje čísla dotčených parcel, vlastníky s vyčísleným trvalým a dočasným zábohem dotčené parcely pro příslušné katastrální území.

Evidenční údaje a informace o dotčených parcelách byly převzaty z volně přístupného internetového prohlížeče katastru nemovitostí [http:// nahlizenidokn. cuzk.cz/](http://nahlizenidokn.cuzk.cz/) a z projektové dokumentace návrhu stavby.

Tabulka záborů stavby

Stavba: Nábřežní cyklostezka-část 6, úsek I., Náměšť nad Oslavou

Okres: Třebíč

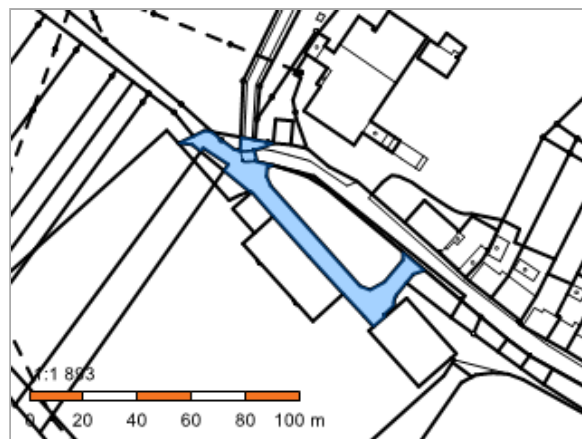
Katastrální území: Náměšť nad Oslavou [701564]

LV	Parcela KN	Výměra KÚ m ²	Druh pozemku	Vlastník	Podíl	BPEJ	Výměra BPEJ m ²	ZÁBOR		
								TRVALÝ	DOČASNÝ	
								m ²	do 1 roku	nad 1 rok
10001	1149/4	916	ostatní plocha	Město Náměšť nad Oslavou, Masarykovo nám. 104, 67571 Náměšť nad Oslavou				0	1	
10001	270/3	149	zahrada	Město Náměšť nad Oslavou, Masarykovo nám. 104, 67571 Náměšť nad Oslavou		55800	149	64	28	
10001	270/4	67	zahrada	Město Náměšť nad Oslavou, Masarykovo nám. 104, 67571 Náměšť nad Oslavou		55800	67	20	6	
10001	270/2	73	zahrada	Město Náměšť nad Oslavou, Masarykovo nám. 104, 67571 Náměšť nad Oslavou		55800	73	8	8	
10001	269/1	58	zahrada	Město Náměšť nad Oslavou, Masarykovo nám. 104, 67571 Náměšť nad Oslavou		55800	58	0	43	
10001	269/2	61	zahrada	Město Náměšť nad Oslavou, Masarykovo nám. 104, 67571 Náměšť nad Oslavou		55800	61	1	60	
10001	264	143	zahrada	Město Náměšť nad Oslavou, Masarykovo nám. 104, 67571 Náměšť nad Oslavou		55800	143	11	132	
10001	263/1	112	zahrada	Město Náměšť nad Oslavou, Masarykovo nám. 104, 67571 Náměšť nad Oslavou		55800	112	8	100	
10001	1124/3	3538	ostatní plocha	Město Náměšť nad Oslavou, Masarykovo nám. 104, 67571 Náměšť nad Oslavou				0	45	
10001	1149/3	521	ostatní plocha	Město Náměšť nad Oslavou, Masarykovo nám. 104, 67571 Náměšť nad Oslavou				151	125	
10001	291/33	9760	ostatní plocha	Město Náměšť nad Oslavou, Masarykovo nám. 104, 67571 Náměšť nad Oslavou				46	259	

02. Evidenční údaje o parcelách

Informace o pozemku

Parcelní číslo:	1149/4 ↗
Obec:	Náměšť nad Oslavou [591211] ↗
Katastrální území:	Náměšť nad Oslavou [701564]
Číslo LV:	10001
Výměra [m ²]:	916
Typ parcely:	Parcela katastru nemovitostí
Mapový list:	DKM
Určení výměry:	Ze souřadnic v S-JTSK
Způsob využití:	jiná plocha
Druh pozemku:	ostatní plocha



Vlastníci, jiní oprávnění

Vlastnické právo	Podíl
Město Náměšť nad Oslavou, Masarykovo nám. 104, 67571 Náměšť nad Oslavou	

Způsob ochrany nemovitosti

Nejsou evidovány žádné způsoby ochrany.

Seznam BPEJ

Parcela nemá evidované BPEJ.

Omezení vlastnického práva

Typ
Věcné břemeno (podle listiny)

Jiné zápisy

Nejsou evidovány žádné jiné zápisy.

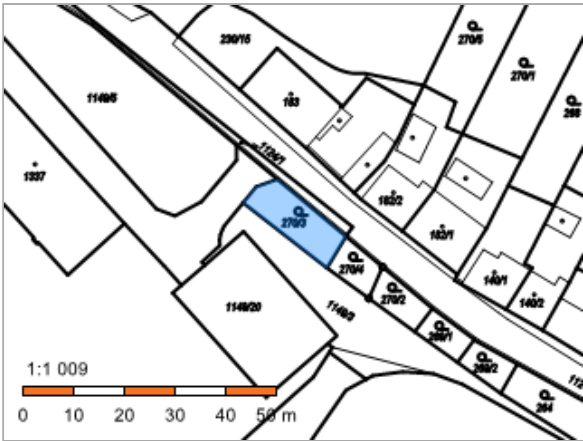
↗ Řízení, v rámci kterých byl k nemovitosti zapsán cenový údaj

Nemovitost je v územním obvodu, kde státní správu katastru nemovitostí ČR vykonává [Katastrální úřad pro Vysočinu](#), [Katastrální pracoviště Třebíč](#) ↗

Zobrazené údaje mají informativní charakter. Platnost dat k 15.07.2024 13:00.

Informace o pozemku

Parcelní číslo:	270/3
Obec:	Náměšť nad Oslavou [591211]
Katastrální území:	Náměšť nad Oslavou [701564]
Číslo LV:	10001
Výměra [m²]:	149
Typ parcely:	Parcela katastru nemovitostí
Mapový list:	DKM
Určení výměry:	Ze souřadnic v S-JTSK
Druh pozemku:	zahrada



Vlastníci, jiní oprávnění

Vlastnické právo	Podíl
Město Náměšť nad Oslavou, Masarykovo nám. 104, 67571 Náměšť nad Oslavou	

Způsob ochrany nemovitosti

Název
zemědělský půdní fond

Seznam BPEJ

BPEJ	Výměra
55800	149

Omezení vlastnického práva

Nejsou evidována žádná omezení.

Jiné zápisy

Nejsou evidovány žádné jiné zápisy.

Řízení, v rámci kterých byl k nemovitosti zapsán cenový údaj

Nemovitost je v územním obvodu, kde státní správu katastru nemovitostí ČR vykonává [Katastrální úřad pro Vysočinu, Katastrální pracoviště Třebíč](#)

Zobrazené údaje mají informativní charakter. Platnost dat k 15.07.2024 13:00.

Informace o pozemku

Parcelní číslo:	270/4
Obec:	Náměšť nad Oslavou [591211]
Katastrální území:	Náměšť nad Oslavou [701564]
Číslo LV:	10001
Výměra [m ²]:	67
Typ parcely:	Parcela katastru nemovitostí
Mapový list:	DKM
Určení výměry:	Ze souřadnic v S-JTSK
Druh pozemku:	zahrada



Vlastníci, jiní oprávnění

Vlastnické právo	Podíl
Město Náměšť nad Oslavou, Masarykovo nám. 104, 67571 Náměšť nad Oslavou	

Způsob ochrany nemovitosti

Název
zemědělský půdní fond

Seznam BPEJ

BPEJ	Výměra
55800	67

Omezení vlastnického práva

Nejsou evidována žádná omezení.

Jiné zápisy

Nejsou evidovány žádné jiné zápisy.

 Řízení, v rámci kterých byl k nemovitosti zapsán cenový údaj

Nemovitost je v územním obvodu, kde státní správu katastru nemovitostí ČR vykonává [Katastrální úřad pro Vysočinu](#), [Katastrální pracoviště Třebíč](#)

Zobrazené údaje mají informativní charakter. Platnost dat k 15.07.2024 13:00.

Informace o pozemku

Parcelní číslo:	270/2
Obec:	Náměšť nad Oslavou [591211]
Katastrální území:	Náměšť nad Oslavou [701564]
Číslo LV:	10001
Výměra [m²]:	73
Typ parcely:	Parcela katastru nemovitostí
Mapový list:	DKM
Určení výměry:	Ze souřadnic v S-JTSK
Druh pozemku:	zahrada



Vlastníci, jiní oprávnění

Vlastnické právo	Podíl
Město Náměšť nad Oslavou, Masarykovo nám. 104, 67571 Náměšť nad Oslavou	

Způsob ochrany nemovitosti

Název
zemědělský půdní fond

Seznam BPEJ

BPEJ	Výměra
55800	73

Omezení vlastnického práva

Nejsou evidována žádná omezení.

Jiné zápisy

Nejsou evidovány žádné jiné zápisy.

Řízení, v rámci kterých byl k nemovitosti zapsán cenový údaj

Nemovitost je v územním obvodu, kde státní správu katastru nemovitostí ČR vykonává [Katastrální úřad pro Vysočinu](#), [Katastrální pracoviště Třebíč](#)

Zobrazené údaje mají informativní charakter. Platnost dat k 15.07.2024 13:00.

Informace o pozemku

Parcelní číslo:	269/2
Obec:	Náměšť nad Oslavou [591211]
Katastrální území:	Náměšť nad Oslavou [701564]
Číslo LV:	10001
Výměra [m ²]:	61
Typ parcely:	Parcela katastru nemovitostí
Mapový list:	DKM
Určení výměry:	Ze souřadnic v S-JTSK
Druh pozemku:	zahrada



Vlastníci, jiní oprávnění

Vlastnické právo	Podíl
Město Náměšť nad Oslavou, Masarykovo nám. 104, 67571 Náměšť nad Oslavou	

Způsob ochrany nemovitosti

Název
zemědělský půdní fond

Seznam BPEJ

BPEJ	Výměra
55800	61

Omezení vlastnického práva

Nejsou evidována žádná omezení.

Jiné zápisy

Nejsou evidovány žádné jiné zápisy.

Řízení, v rámci kterých byl k nemovitosti zapsán cenový údaj

Nemovitost je v územním obvodu, kde státní správu katastru nemovitostí ČR vykonává [Katastrální úřad pro Vysočinu, Katastrální pracoviště Třebíč](#)

Zobrazené údaje mají informativní charakter. Platnost dat k 15.07.2024 13:00.

Informace o pozemku

Parcelní číslo:	264
Obec:	Náměšť nad Oslavou [591211]
Katastrální území:	Náměšť nad Oslavou [701564]
Číslo LV:	10001
Výměra [m ²]:	143
Typ parcely:	Parcela katastru nemovitostí
Mapový list:	DKM
Určení výměry:	Ze souřadnic v S-JTSK
Druh pozemku:	zahrada



Vlastníci, jiní oprávnění

Vlastnické právo	Podíl
Město Náměšť nad Oslavou, Masarykovo nám. 104, 67571 Náměšť nad Oslavou	

Způsob ochrany nemovitosti

Název
zemědělský půdní fond

Seznam BPEJ

BPEJ	Výměra
55800	143

Omezení vlastnického práva

Nejsou evidována žádná omezení.

Jiné zápisy

Nejsou evidovány žádné jiné zápisy.

Řízení, v rámci kterých byl k nemovitosti zapsán cenový údaj

Nemovitost je v územním obvodu, kde státní správu katastru nemovitostí ČR vykonává [Katastrální úřad pro Vysočinu](#), [Katastrální pracoviště Třebíč](#)

Zobrazené údaje mají informativní charakter. Platnost dat k 15.07.2024 13:00.

Informace o pozemku

Parcelní číslo:	263/1
Obec:	Náměšť nad Oslavou [591211]
Katastrální území:	Náměšť nad Oslavou [701564]
Číslo LV:	10001
Výměra [m ²]:	112
Typ parcely:	Parcela katastru nemovitostí
Mapový list:	DKM
Určení výměry:	Ze souřadnic v S-JTSK
Druh pozemku:	zahrada



Vlastníci, jiní oprávnění

Vlastnické právo	Podíl
Město Náměšť nad Oslavou, Masarykovo nám. 104, 67571 Náměšť nad Oslavou	

Způsob ochrany nemovitosti

Název
zemědělský půdní fond

Seznam BPEJ

BPEJ	Výměra
55800	112

Omezení vlastnického práva

Nejsou evidována žádná omezení.

Jiné zápisy

Nejsou evidovány žádné jiné zápisy.

 Řízení, v rámci kterých byl k nemovitosti zapsán cenový údaj

Nemovitost je v územním obvodu, kde státní správu katastru nemovitostí ČR vykonává [Katastrální úřad pro Vysočinu](#), [Katastrální pracoviště Třebíč](#)

Zobrazené údaje mají informativní charakter. Platnost dat k 15.07.2024 13:00.

Informace o pozemku

Parcelní číslo:	1124/3
Obec:	Náměšť nad Oslavou [591211]
Katastrální území:	Náměšť nad Oslavou [701564]
Číslo LV:	10001
Výměra [m ²]:	3538
Typ parcely:	Parcela katastru nemovitostí
Mapový list:	DKM
Určení výměry:	Ze souřadnic v S-JTSK
Způsob využití:	ostatní komunikace
Druh pozemku:	ostatní plocha



Vlastníci, jiní oprávnění

Vlastnické právo

Podíl

Město Náměšť nad Oslavou, Masarykovo nám. 104, 67571 Náměšť nad Oslavou

Způsob ochrany nemovitosti

Nejsou evidovány žádné způsoby ochrany.

Seznam BPEJ

Parcela nemá evidované BPEJ.

Omezení vlastnického práva

Typ

Věcné břemeno (podle listiny)

Jiné zápisy

Nejsou evidovány žádné jiné zápisy.

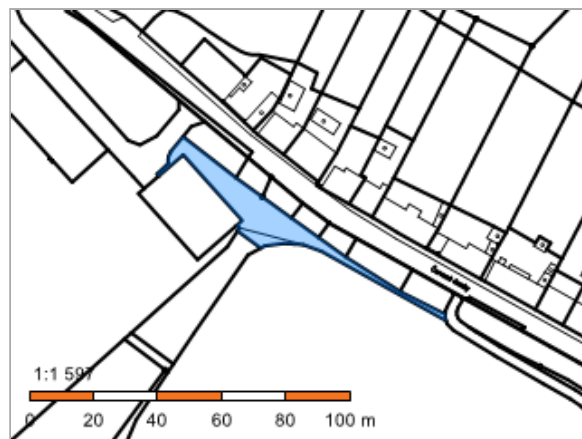
📍 Řízení, v rámci kterých byl k nemovitosti zapsán cenový údaj

Nemovitost je v územním obvodu, kde státní správu katastru nemovitostí ČR vykonává [Katastrální úřad pro Vysočinu](#), [Katastrální pracoviště Třebíč](#)

Zobrazené údaje mají informativní charakter. Platnost dat k 30.07.2024 09:00.

Informace o pozemku

Parcelní číslo:	1149/3
Obec:	Náměšť nad Oslavou [591211]
Katastrální území:	Náměšť nad Oslavou [701564]
Číslo LV:	10001
Výměra [m ²]:	521
Typ parcely:	Parcela katastru nemovitostí
Mapový list:	DKM
Určení výměry:	Ze souřadnic v S-JTSK
Způsob využití:	jiná plocha
Druh pozemku:	ostatní plocha



Vlastníci, jiní oprávnění

Vlastnické právo	Podíl
Město Náměšť nad Oslavou, Masarykovo nám. 104, 67571 Náměšť nad Oslavou	

Způsob ochrany nemovitosti

Nejsou evidovány žádné způsoby ochrany.

Seznam BPEJ

Parcela nemá evidované BPEJ.

Omezení vlastnického práva

Nejsou evidována žádná omezení.

Jiné zápisy

Nejsou evidovány žádné jiné zápisy.

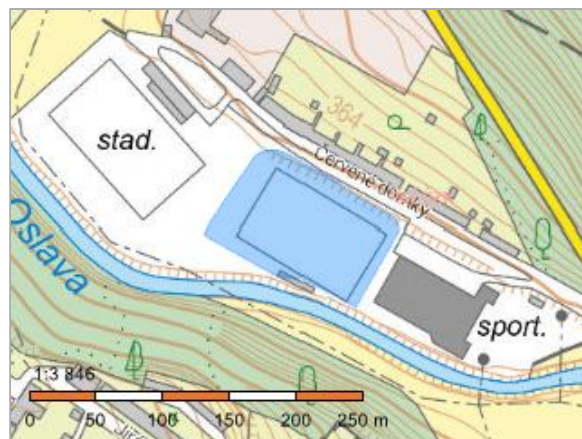
 Řízení, v rámci kterých byl k nemovitosti zapsán cenový údaj

Nemovitost je v územním obvodu, kde státní správu katastru nemovitostí ČR vykonává [Katastrální úřad pro Vysočinu](#), [Katastrální pracoviště Třebíč](#)

Zobrazené údaje mají informativní charakter. Platnost dat k 15.07.2024 13:00.

Informace o pozemku

Parcelní číslo:	291/33
Obec:	Náměšť nad Oslavou [591211]
Katastrální území:	Náměšť nad Oslavou [701564]
Číslo LV:	10001
Výměra [m ²]:	9760
Typ parcely:	Parcela katastru nemovitostí
Mapový list:	DKM
Určení výměry:	Ze souřadnic v S-JTSK
Způsob využití:	sportoviště a rekreační plocha
Druh pozemku:	ostatní plocha



Vlastníci, jiní oprávnění

Vlastnické právo

Podíl

Město Náměšť nad Oslavou, Masarykovo nám. 104, 67571 Náměšť nad Oslavou

Způsob ochrany nemovitosti

Nejsou evidovány žádné způsoby ochrany.

Seznam BPEJ

Parcela nemá evidované BPEJ.

Omezení vlastnického práva

Nejsou evidována žádná omezení.

Jiné zápisy

Nejsou evidovány žádné jiné zápisy.

 Řízení, v rámci kterých byl k nemovitosti zapsán cenový údaj

Nemovitost je v územním obvodu, kde státní správu katastru nemovitostí ČR vykonává [Katastrální úřad pro Vysočinu](#), [Katastrální pracoviště Třebíč](#)

Zobrazené údaje mají informativní charakter. Platnost dat k 15.07.2024 13:00.